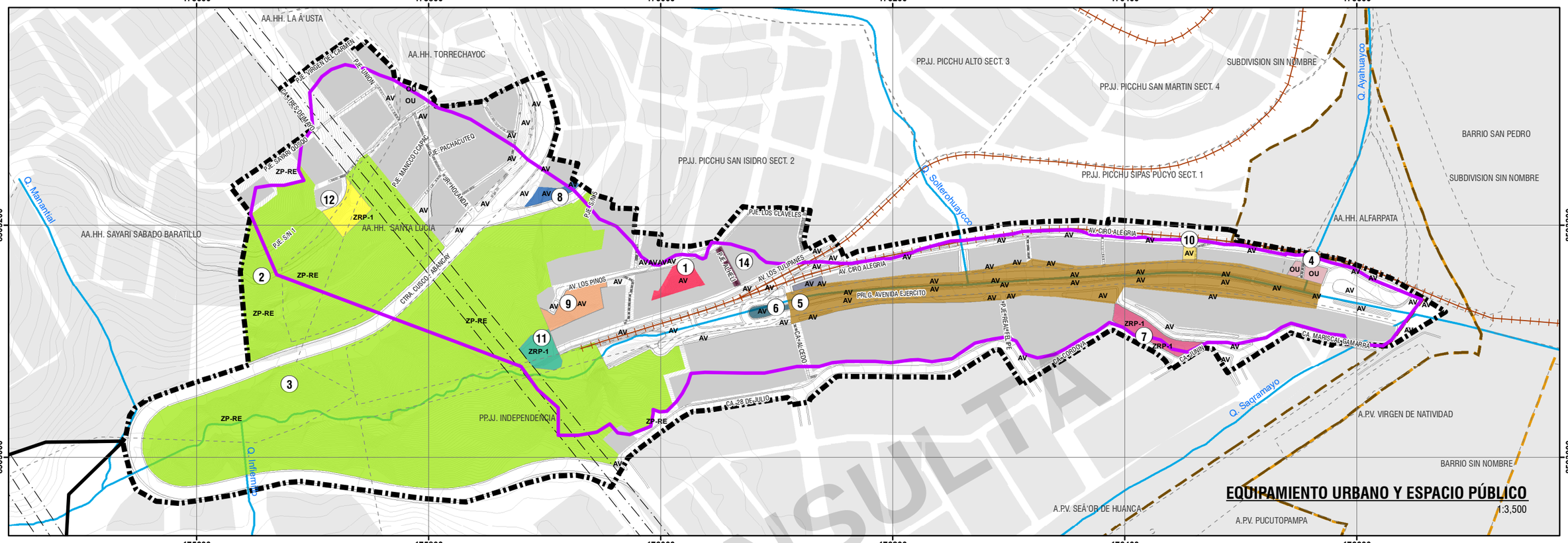

EN CONSULTA

7 PARQUE CÓRDOVA

8 PARQUE LOS CIPRECES



9 PARQUE LOS PINOS

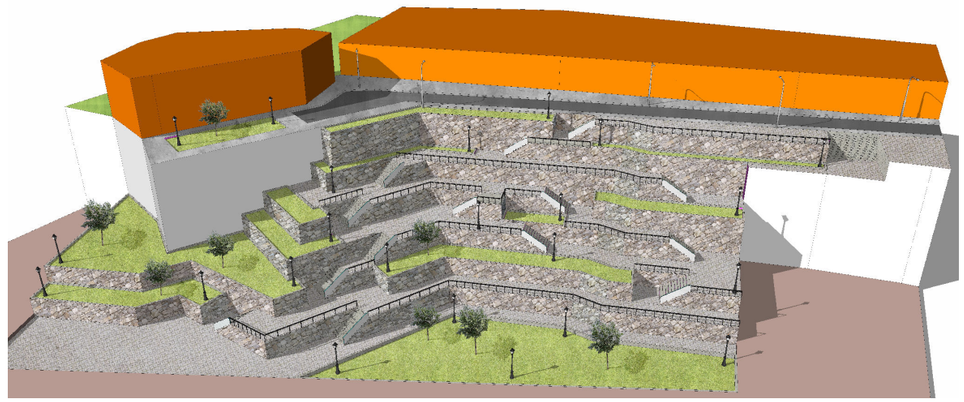

UBICACIÓN DISTRITAL

UBICACIÓN ZRECU10A

LEYENDA

- ZONA DE REGLAMENTACIÓN ESPECIAL
- ÁMBITO DE ESTUDIO
- AGRUPACIONES URBANAS
- BORDE URBANO
- MANZANAS ENTORNO URBANO
- CENTRO HISTÓRICO
- ÁREA DE AMORTIGUAMIENTO DEL C. H.
- CURVAS DE NIVEL
- RED HÍDRICA
- VÍA FÉRREA
- FAJA DE SERVIDUMBRE ELÉCTRICA
- VEREDAS / ESCALINATAS

PROPUESTAS

- 1 - ARBORIZACIÓN
- 2 - ÁREA PAISAJÍSTICA SIPASMAYO
- 3 - ÁREA PSISAJÍSTICA
- 4 - EDIFICIO MULTIUSO
- 5 - PROLONGACIÓN AVENIDA EJÉRCITO
- 6 - ÁREA VERDE ÓVALO
- 7 - PARQUE CÓRDOVA
- 8 - PARQUE VÍA CUSCO - ABANCAY
- 9 - ESPACIO PÚBLICO SAN ISIDRO
- 10 - PARQUE MANANTIAL
- 11 - PARQUE QUEBRADA SIPASMAYO
- 12 - PARQUE SANTA LUCÍA
- 13 - ÁREA VERDE FERROCARRIL
- 14 - CALLE ALHELI

ESCALA GRÁFICA

0 25 50 100 150 200 M

N W E S

SISTEMA DE COORDENADAS:
WGS 1984 UTM Zone 19S
Projection: Transverse Mercator
Datum: WGS 1984
False Easting: 500,000.0000
False Northing: 10,000,000.0000
Central Meridian: -69.0000
Scale Factor: 0.9996
Latitude Of Origin: 0.0000
Units: Meter

MUNICIPALIDAD PROVINCIAL DE CUSCO

GERENCIA DE DESARROLLO URBANO Y RURAL

PLAN ESPECÍFICO ZRECU10A

PROYECTO: "MEJORAMIENTO Y RECUPERACIÓN DE LAS CONDICIONES DE HABITABILIDAD URBANA EN 41 ZONAS DE REGLAMENTACIÓN ESPECIAL DE LA PROVINCIA DE CUSCO"

MAPA: EQUIPAMIENTO URBANO Y ESPACIO PÚBLICO

AGRUPACIONES Y/O SECTOR: PJ. PICCHU (SECTOR 1-SIPASPUCYO, SECTOR 2-SAN ISIDRO), PJ. INDEPENDENCIA, AAHH. SAYARIY SÁBADO BARATILLO, AH. SANTA LUCÍA - QUEBRADA SIPASMAYO

CÓDIGO: MP-FC 05B

FUENTE:
- INEI
- PDM CUSCO - SGOTP
- PDU CUSCO - SGOTP
- LEVANTAMIENTO TOPOGRÁFICO 41 ZRE
- FICHAS TECNICAS 41 ZRE
- HABILITACIONES URBANAS

UBICACIÓN:
DEPARTAMENTO : CUSCO
PROVINCIA : CUSCO
DISTRITO : CUSCO

ELABORADO POR: EQUIPO TECNICO PM41ZRE

LOS LÍMITES DISTRITALES SON REFERENCIALES
Ley N° 27795 (Sta Disposición Transitoria)

ESCALA: 1:3,500

MAYO - 2022